

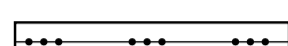















































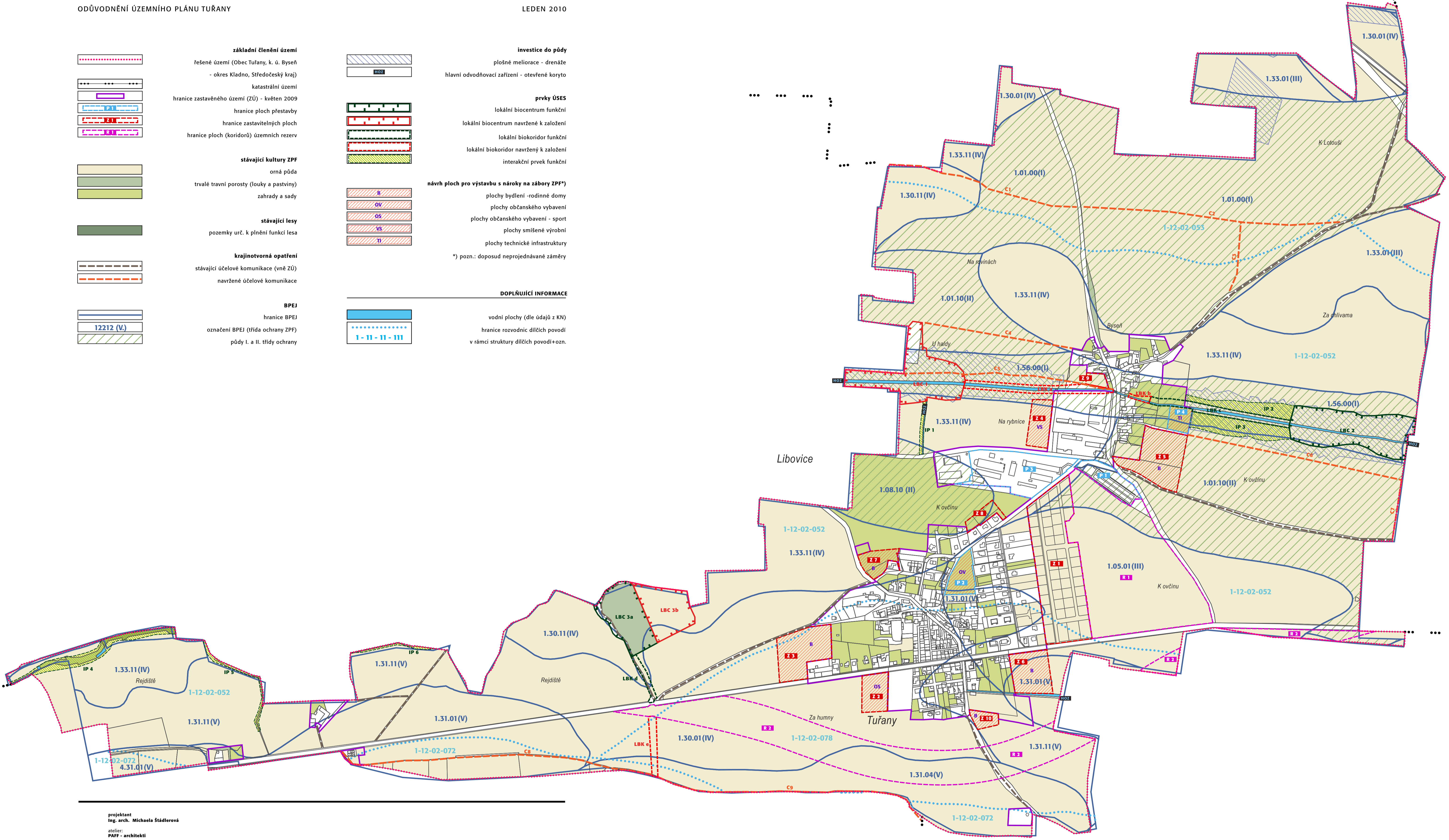
# VÝKRES PŘEDPOKLÁDANÝCH ZÁBORŮ PŮDNÍHO FONDU - ÚP TUŘANY

M 1 : 5 000

ODŮVODNĚNÍ ÚZEMNÍHO PLÁNU TUŘANY

LEDEN 2010

	<b>základní členění území</b>		<b>investice do půdy</b>
	řešené území (Obec Tuřany, k. ú. Bysněž - okres Kladno, Středočeský kraj)		plošné meliorace - drenáže
	katastrální území		hlavní odvodňovací zařízení - otevřené koryto
	hranice zastavěného území (ZÚ) - květen 2009		<b>prvky ÚSES</b>
	hranice ploch přestavby		lokální biocentrum navržené k založení
	hranice zastavitelných ploch		lokální biokoridor navržený k založení
	hranice ploch (koridorů) územních rezerv		interakční prvek funkční
	<b>stávající kultury ZPF</b>		<b>návrh ploch pro výstavbu s nároky na zábory ZPF*)</b>
	orná půda		plochy bydlení - rodinné domy
	trvalé travní porosty (louky a pastviny)		plochy občanského vybavení
	zahradní a sady		plochy občanského vybavení - sport
	<b>stávající lesy</b>		plochy smíšené výrobní
	pozemky urč. k plnění funkcí lesa		plochy technické infrastruktury
	<b>krajinotvorná opatření</b>		*) pozn.: doposud neprojednáné záměry
	stávající účelové komunikace (vně ZÚ)		<b>DOPLŇUJÍCÍ INFORMACE</b>
	navržené účelové komunikace		vodní plochy (dle údajů z KN)
	<b>BPEJ</b>		hranice rozvodnic dílčích povodí
	hranice BPEJ		v rámci struktury dílčích povodí+ozn.
	označení BPEJ (třída ochrany ZPF)		
	půdy I. a II. třídy ochrany		
			
			
			
			



projektant  
Ing. arch. Michaela Štádlarová  
atelier:  
PAFF - architekti  
Ing. arch. Ladislav Bareš  
Ing. arch. Michaela Štádlarová  
Bulharská 17  
101 00 Praha 10  
spolupráce:  
Ing. Milena Morávková  
Ing. Václav Pivoňka  
Doc. Ing. Petr Šrytr, CSc.

Ing. arch. Michaela Štádlarová  
autORIZOVANÝ ARCHITEKT ČKA 03 121

